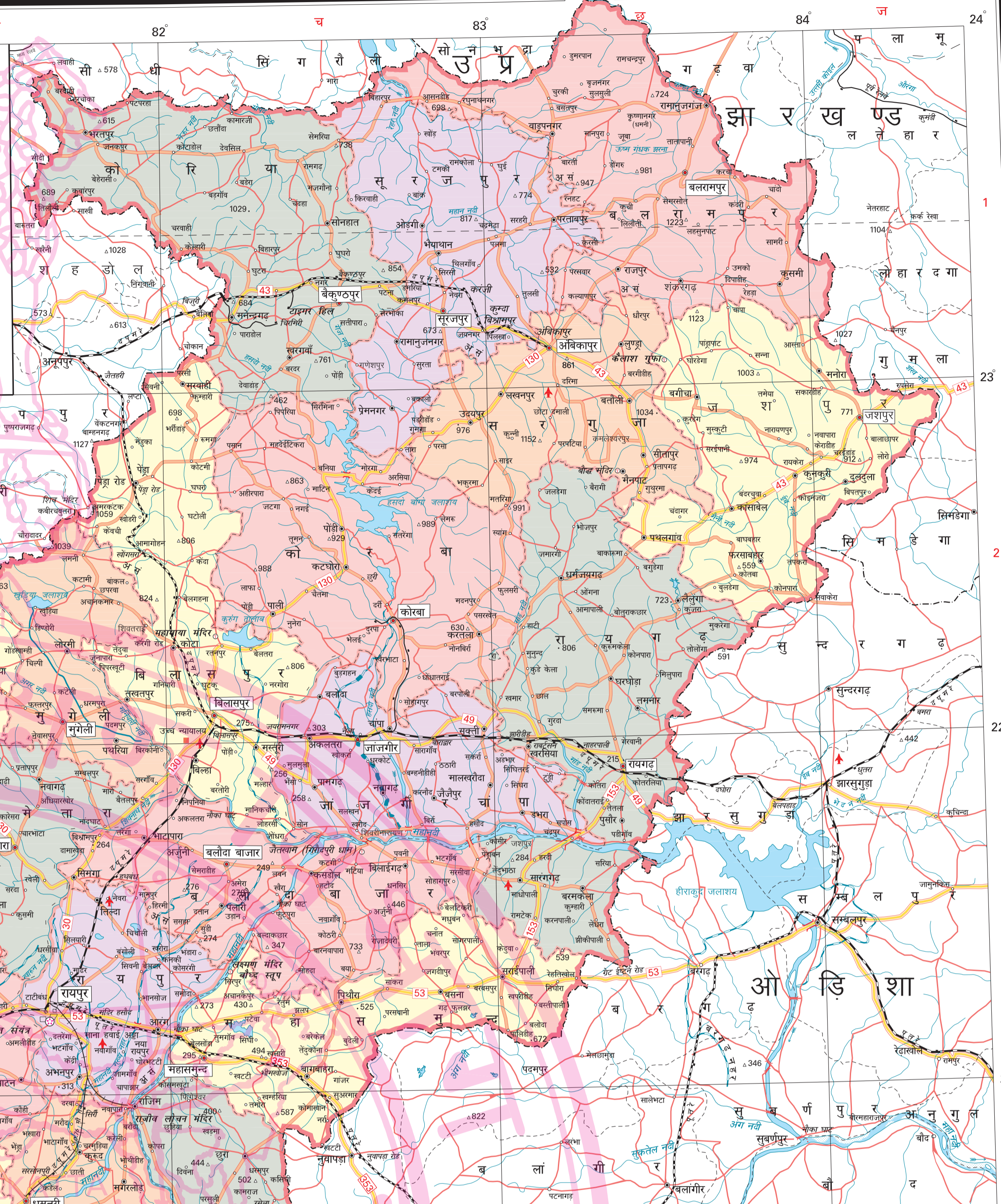
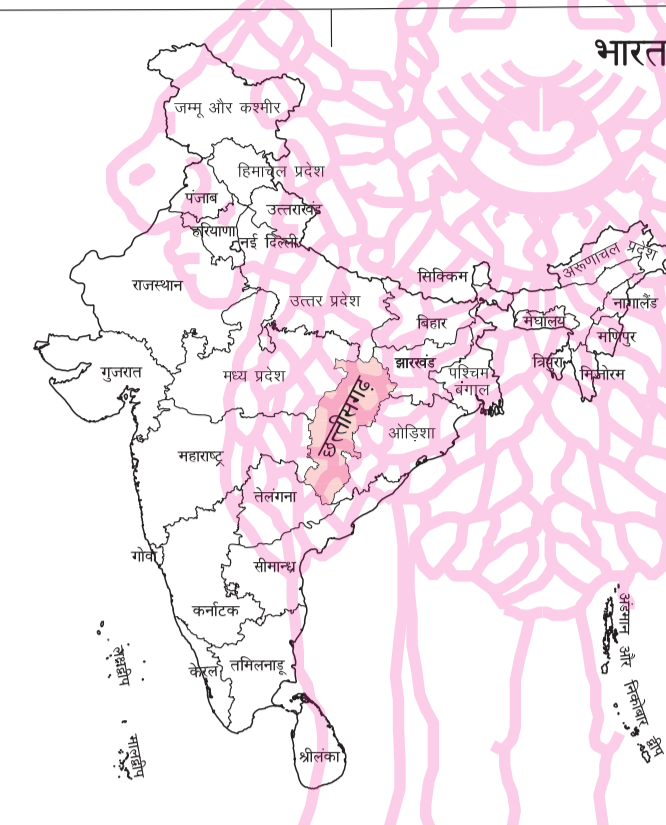
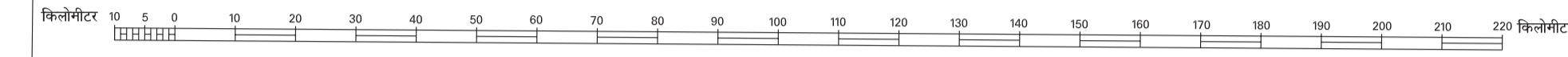








छत्तीसगढ़ CHHATTISGARH

माप 1:1,000,000
1 सेंटीमीटर = 10 किलोमीटर



पर्यटन स्थलों की सूची

दम्बलेश्वरी मंदिर 713
 भोरमदेव मंदिर 712
 अचानकमार राष्ट्रीय उद्यान 712
 भिलाई इस्पात संयंत्र 713
 रविशंकर जलाशय 714
 चित्रकोट जल प्रपात 715
 दलेश्वरी मंदिर 716
 कुदुमसर गुफा 716
 तीरथगढ़ जल प्रपात 716
 गुरु घासीदास राष्ट्रीय उद्यान 717
 महाभाया मंदिर 717
 बारनवापारा वन्य जीव अभयारण्य 718
 जैतखाम (गिरौदपुरी धाम) 718
 लक्ष्मण मंदिर 719
 उदन्ती राष्ट्रीय उद्यान 719
 कैलाश गुफा 720
 बौद्ध मंदिर 720



हवाई मार्ग

अधिकारपुर	0
बेकनपुर	74
बाहीर	428
बलिया बाजार	287
बलरामपुर	80
बेनातारा	317
बीजापुर	748
बिलासपुर	224
दलेवाड़ा	676
धमरती	415
दुर्ग	370
रायचंद	429
जमलपुर	632
जानगीर	233
जरापुर	136
काकेर	477
कावर्धा	342
कोरमांस	562
कोखा	174
महासमुद्र	391
मुंगेली	274
नायगपुर	563
रायगढ़	194
रायपुर	337
राज नांदगाँव	397
सुकमा	736
सूरजपुर	38
दुर्ग (किलोमीटर में)	
अधिकारपुर	0
बेकनपुर	74
बाहीर	428
बलिया बाजार	287
बलरामपुर	80
बेनातारा	317
बीजापुर	748
बिलासपुर	224
दलेवाड़ा	676
धमरती	415
दुर्ग	370
रायचंद	429
जमलपुर	632
जानगीर	233
जरापुर	136
काकेर	477
कावर्धा	342
कोरमांस	562
कोखा	174
महासमुद्र	391
मुंगेली	274
नायगपुर	563
रायगढ़	194
रायपुर	337
राज नांदगाँव	397
सुकमा	736
सूरजपुर	38

द्वितीय संस्करण

भारत

छत्तीसगढ़ राज्य का मानचित्र

द्वितीय संस्करण

भारत

मध्य प्रदेश

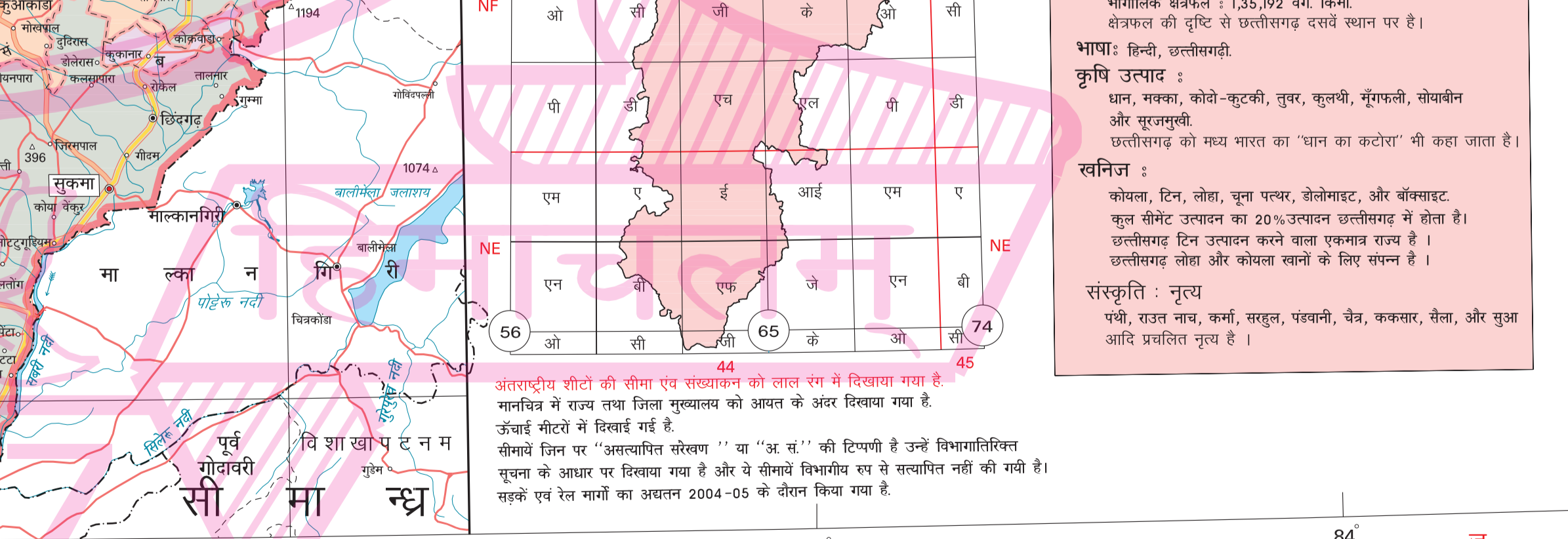
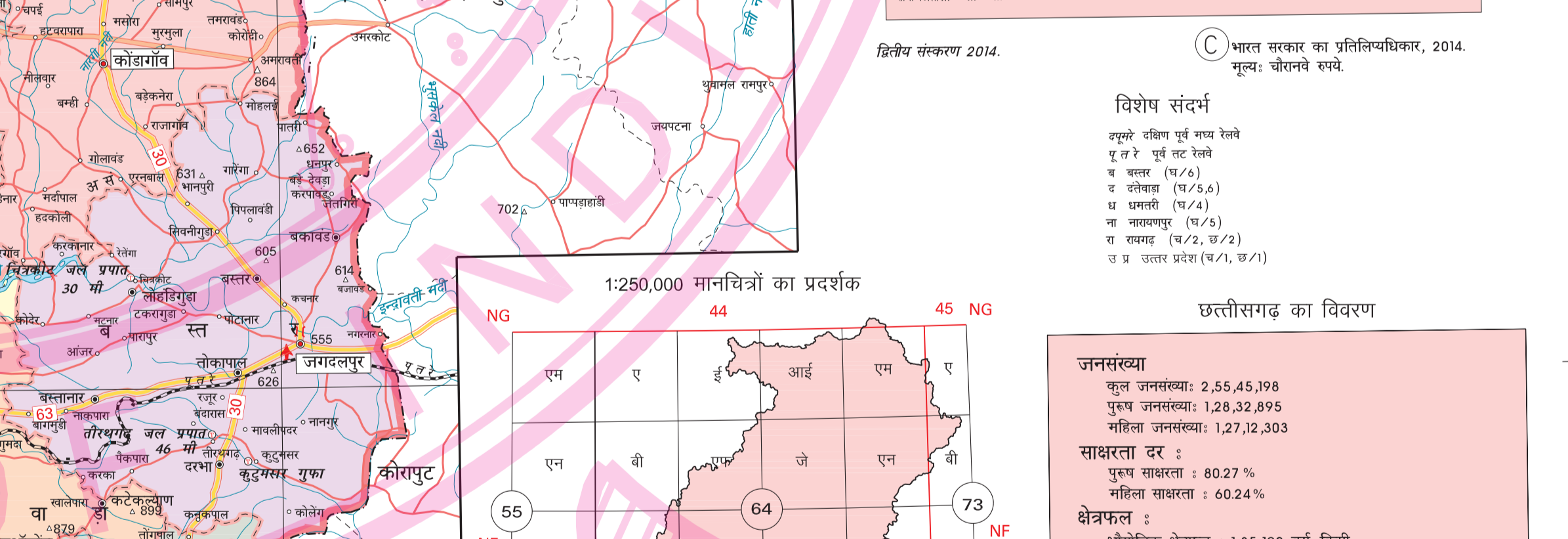
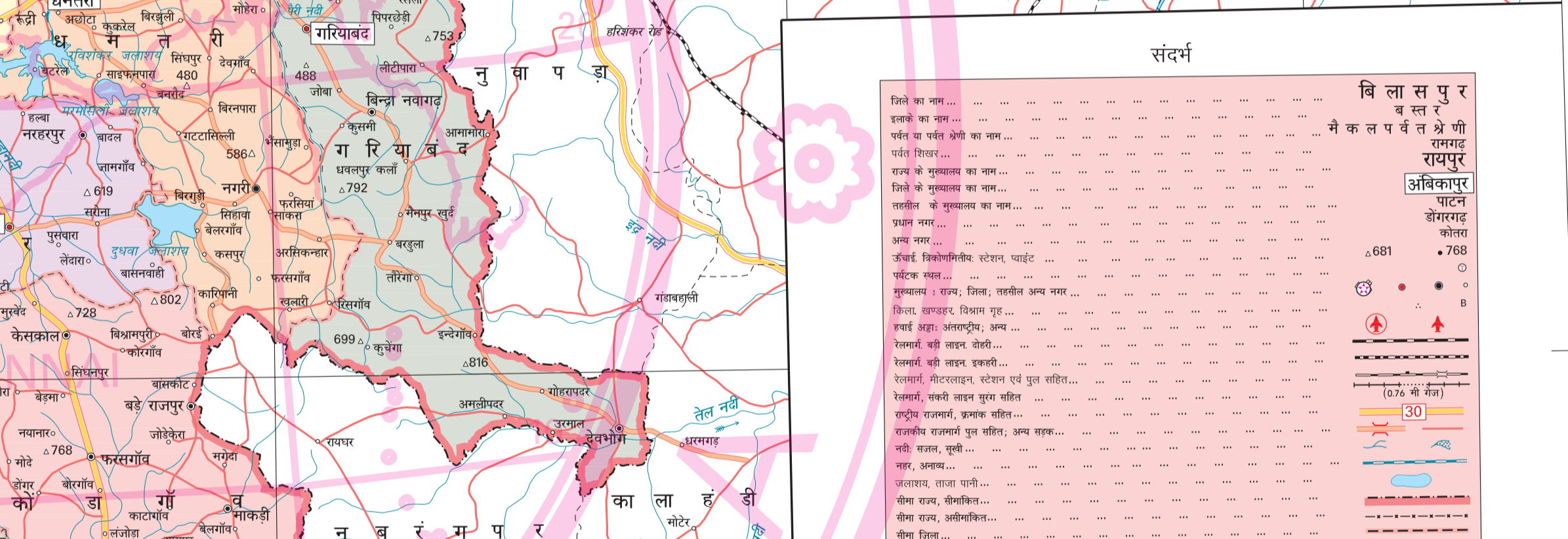
महाराष्ट्र

तेलंगाना

कर्नाटक

आंध्र प्रदेश

ओडिशा



विशेष संदर्भ

कुल जनसंख्या: 2,55,45,988
 पुरुष जनसंख्या: 1,26,32,895
 महिला जनसंख्या: 1,29,12,303

साक्षरता दर :
 पुरुष साक्षरता : 80.27 %
 महिला साक्षरता : 60.24 %

क्षेत्रफल :
 भौगोलिक क्षेत्रफल : 1,35,192 वर्ग किमी.
 क्षेत्रफल की दृष्टि से छत्तीसगढ़ देश का 20वां स्थान पर है।

भाषा : हिन्दी, छत्तीसगढ़ी

कृषि उत्पाद :
 धान, मक्का, जौ, ज्वार, चने, जूने, कृष्ण, मूँगफली, सोयाबीन और मूँगफली

संस्कृति : मूल रूप से उद्यम, कर्म, सद्गुण, संयम, वैभ, चक्रवर्त, वैभ, और सुख आदि प्रचलित गुण हैं।

प्रवेश : सैन्ट्रल कन्यामन कोरिया

आकार : 2,55,45,988

भारत के राज्यों का नाम निदेशा द्वारा प्रकाश है

भारतीय सर्वेक्षण विभाग, राष्ट्रीय सर्वेक्षण ब्यूरो, पेट्टापीली (उत्तराखण्ड)

द्वितीय संस्करण

2014